



КОМИТЕТ ГОСУДАРСТВЕННОЙ ОХРАНЫ
ОБЪЕКТОВ КУЛЬТУРНОГО НАСЛЕДИЯ
ВОЛГОГРАДСКОЙ ОБЛАСТИ

ПРИКАЗ

05 апреля 2021 г

№ 282

Волгоград

Об утверждении перечня координат характерных точек границ территории объекта культурного наследия регионального значения "Братская могила советских воинов, погибших в период Сталинградской битвы", расположенного по адресу: Волгоградская область, Ленинский район, Колобовское сельское поселение, в 3,4 км на северо-восток с. Колобовка

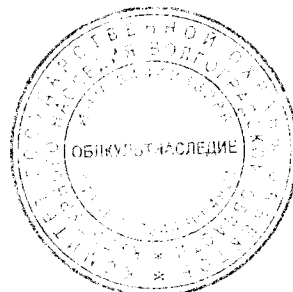
В соответствии со статьей 3.1, пунктом 2 статьи 33 Федерального закона от 25 июня 2002 г. № 73-ФЗ "Об объектах культурного наследия (памятниках истории и культуры) народов Российской Федерации", пунктом 8 требований к составлению проектов границ территорий объектов культурного наследия, утвержденных приказом Министерства культуры Российской Федерации от 04 июня 2015 г. № 1745, Положением о комитете государственной охраны объектов культурного наследия Волгоградской области, утвержденным постановлением Администрации Волгоградской области от 19 декабря 2016 г. № 697-п, п р и к а з ы в а ю :

1. Утвердить перечень координат характерных точек границ территории объекта культурного наследия регионального значения "Братская могила советских воинов, погибших в период Сталинградской битвы", расположенного по адресу: Волгоградская область, Ленинский район, Колобовское сельское поселение, в 3,4 км на северо-восток с. Колобовка, утвержденных приказом министерства культуры Волгоградской области от 20 января 2015 г. № 01-20/094 "Об установлении границ территории объекта культурного наследия регионального значения "Братская могила советских воинов, погибших в период Сталинградской битвы", 1942 - 1943 гг., Волгоградская область, Ленинский район, с. Колобовка, у ж.д. вокзала", согласно приложению к настоящему приказу.

2. Направить копию настоящего приказа в комитет культуры Волгоградской области в целях признания приложения 1 к приказу министерства культуры Волгоградской области от 20 января 2015 г. № 01-20/094 "Об установлении границ территории объекта культурного наследия регионального значения "Братская могила советских воинов, погибших в период Сталинградской битвы", 1942 - 1943 гг., Волгоградская область, Ленинский район, с. Колобовка, у ж.д. вокзала" утратившим силу.

3. Настоящий приказ вступает в силу со дня его подписания и подлежит официальному опубликованию.

Председатель комитета



А.Ю.Баженов

ПРИЛОЖЕНИЕ

к приказу комитета государственной
охраны объектов культурного наследия
Волгоградской области

от 05.04.2021 № 282

Перечень координат характерных точек границ территории объекта
культурного наследия регионального значения "Братская могила советских
воинов, погибших в период Сталинградской битвы", расположенного
по адресу: Волгоградская область, Ленинский район, Колобовское сельское
поселение, в 3,4 км на северо-восток с. Колобовка

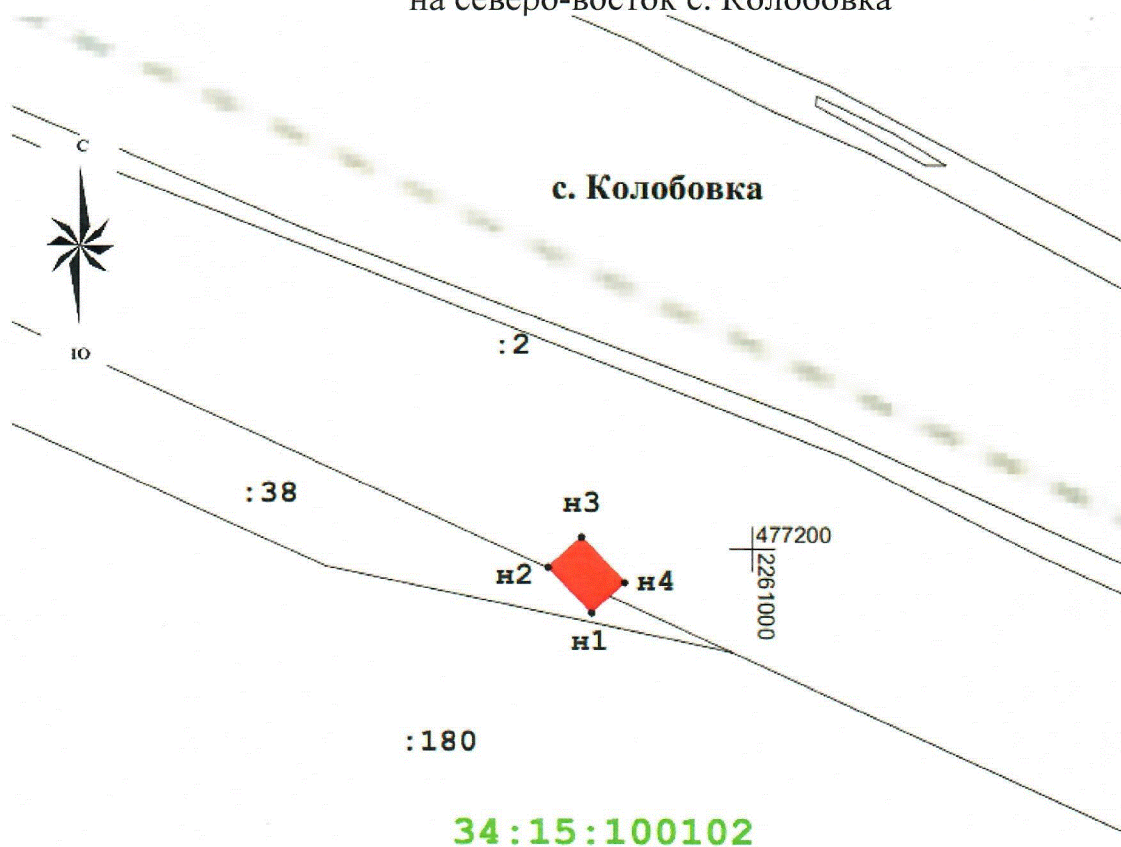
Система координат: МСК-34 зона 2

Номер характерной точки	Длина линии, (м)	X	Y
н1		477185,57	2260964,62
	14		
н2		477195,79	2260955,06
	10		
н3		477202,62	2260962,36
	14		
н4		477192,4	2260971,92
	10		
н1		477185,57	2260964,62


Система координат: WGS 84

Номер характерной точки	N	E
н1	48°39'32,33" С	45°31'7,37" В
н2	48°39'32,66" С	45°31'6,90" В
н3	48°39'32,89" С	45°31'7,25" В
н4	48°39'32,56" С	45°31'7,72" В

Ситуационный план границ территории объекта культурного наследия регионального значения "Братская могила советских воинов, погибших в период Сталинградской битвы", расположенного по адресу: Волгоградская область, Ленинский район, Колобовское сельское поселение, в 3,4 км на северо-восток с. Колобовка



Условные обозначения:

 - территория объекта культурного наследия регионального значения "Братская могила советских воинов, погибших в период Сталинградской битвы", расположенного по адресу: Волгоградская область, Ленинский район, Колобовское сельское поселение, в 3,4 км на северо-восток с. Колобовка